



فرامرز لالویی

سازمان تحقیقات و آموزش شیلات ایران

مرکز تحقیقات شیلاتی استان مازندران

ساری

## بررسی هیدروبیولوژیک خلیج گرگان

### چکیده

با توجه به اهمیت و ارزش خلیج گرگان، مطالعات آن از اواسط سال ۶۸ به مدت یک سال انجام گردید و هدف نهایی آن شناسایی خلیج و عوامل محیطی موثر بر این اکوسیستم به منظور شناخت و بهره برداری معقول از آن می باشد.

در این بررسی اگرچه سعی شده همه پارامترهای زیست محیطی و عوامل مرتبط با خلیج مورد نظر قرار گیرند ولی با توجه به اهداف این پروژه محور مطالعات بیشتر حول شناسایی مقدماتی خلیج متمرکز بوده تا در آینده با در اختیار داشتن اطلاعات کافی بتوان بهره برداریهای متنوع و معقولی از آن بعمل آورد.

خلیج گرگان با مساحت ۴۰۰ کیلومتر مربع در ناحیه جنوب شرقی دریای مازندران قرار دارد. ارتباط آن با دریا در گذشته توسط ۲ کانال صورت می گرفته که هم اکنون به یک کانال محدود گشته است. از نظر خصوصیات فیزیکوشیمیایی، متوسط  $pH$  آب خلیج گرگان معادل ۸/۳ بوده و تفاوتی از نظر سختی کل، قلیائیت تام،  $pH$  بین دریا و خلیج مشاهده نشده است. همچنین دمای آب آن در



طول سال بین ۵ تا ۳۰ درجه سانتیگراد در نوسان می باشد. بستر خلیج گرگان شامل رسوبات رودخانه ای، دریایی و بادی می باشد و مواد آلی موجود در این رسوبات عمدتاً شامل بقایای گیاهان و بخشهای غیر اسکلتی صدفهای دریایی می باشد.

منابع آلوده کننده خلیج شامل فاضلابهای شهری، صنعتی و سموم شیمیایی می باشد. در طی مطالعات انجام شده تعداد ۸ جنس از زئوپلانکتونها و ۱۶ جنس از فیتوپلانکتونها شناسایی شده که تراکم آنها بین ۷۱۰۰۰ تا ۱۲۹۱۵۰۰۰ در متر مکعب در نوسان بوده است. همچنین تراکم موجودات بشوز بین ۱/۸۵ تا ۳۷/۱۴ گرم در متر مربع متغیر بوده است. ماهیان شناسایی شده نیز شامل: کپور معمولی (*Cyprinus carpio*) پرورشی و غیر پرورشی ماش ماهی (*Aspius aspius*) کلمه کفال (*Rutilus rutilus caspius*) و گاو ماهی (*Gobius sp.*) بوده است.

### مقدمه

خلیج گرگان از اکوسیستمهای نادر ایران می باشد که بدلیل شرایط زیستی مناسب برای آبریان، از نظر مسایل اکولوژیکی و اقتصادی واجد ارزشهای فراوان می باشد و تا به امروز بخش کوچکی از این اکوسیستم شناسایی شده است.

هر چند که مطالعات کمی و تعیین عناصر تشکیل دهنده هر اکوسیستم بسته به مورد در مدت زمان معین امکان پذیر است ولی مطالعات کیفی خصوصاً بررسیهای اکولوژیکی آن نیاز به زمانی طولانی دارد. خلیج گرگان در جنوب شرقی دریای مازندران واقع شده و مساحتی بالغ بر ۴۰۰ کیلومتر مربع دارا می باشد. بیشترین طول آن ۶۰ کیلومتر و بیشترین پهناى آن ۱۲ کیلومتر بوده و عمق آن بین ۰/۵ تا ۴ متر متغیر می باشد. ارتباط آن با دریای مازندران در سابق توسط ۴ کانال بوده که در حال حاضر به دلیل تغییرات حاصله به یک کانال کاهش یافته است. منابع تامین کننده آب آن شامل نزولات آسمانی، آبهای زیر زمینی و آب رودخانه ها می باشد که مهمترین آن عبارتند از: رودخانه قره سو و گز.

مطالعه و شناسایی خلیج گرگان بمنظور دستیابی به آمار و اطلاعات علمی در جهت بهره برداری معقول از پتانسیلهای بالقوه آن امری ضروری و اجتناب ناپذیر می باشد که با توجه به این دیدگاه مطالعات هیدروبیولوژیکی خلیج از اوسط سال ۱۳۶۸ آغاز و بمدت یکسال ادامه یافت.

در این پروژه، فاکتورهای فیزیکوشیمیایی آب، شناسایی و تعیین تراکم پلانکتونها، موجودات بنتیک و نیز شناسایی ماهیان موجود در خلیج مورد بررسی قرار گرفته است.

### موقعیت منطقه و نقاط مورد بررسی

در این بررسی جمعاً در داخل خلیج گرگان ۷ مسیر مطالعاتی در نظر گرفته شده که بر روی هر کدام ایستگاههایی بر اساس موقعیت منطقه انتخاب گردیدند. جدول شماره ۱، نام، موقعیت و شماره ایستگاههای نمونه برداری مشخص گردیده است.



## مواد و روش کار

- نمونه برداری آب جهت آنالیز شیمیائی با استفاده از دستگاه روتنر و از سطح و عمق متوسط انجام گرفته، و آنالیز نمونه‌ها در آزمایشگاه بر اساس روشهای استاندارد صورت گرفته است.
- نمونه برداری پلانکتون با استفاده از تور پلانکتون گیر با چشمه ۶۰ میکرون و بصورت عمودی (از عمق تا سطح) بوده است. در هر نمونه برداری ۲۵۰ سی سی آب با فرمالین ۴٪ فیکس و سپس در آزمایشگاه نمونه‌ها توسط میکروسکوپ برگردان در محفظه های ۱ سی سی شناسایی و شمارش شده‌اند.
- نمونه برداری بشوز با استفاده از دستگاه Grab با سطح مقطع ۰/۲۵۴ سانتی متر مربع صورت گرفته است. نمونه‌ها پس از جمع آوری و شستشو توسط الکهای با چشمه‌های ۲ و ۴ میلی متر در فرمالین ۴٪ فیکس و سپس در آزمایشگاه شناسایی، شمارش و وزن گردیده‌اند.
- نمونه برداری از ماهیان خلیج گرگان با استفاده از یک دستگاه پره بطول ۵۰۰ متر و ارتفاع ۲/۳۰ متر و با چشمه کیسه ۲۵ میلی متر، جناحین ۳۰ تا ۳۵ میلی متر و دستکهای ۴۰ میلی متر صورت گرفته است. صید ماهیان در قسمتهای مختلف خلیج انجام گرفته و سپس ماهیان به تفکیک مورد شناسایی قرار گرفته‌اند قابل ذکر است که کلیه نمونه برداریها ماهانه یکبار صورت گرفته است.

### ۱- خصوصیات فیزیکی شیمیائی آب خلیج گرگان:

حداقل عمق خلیج گرگان ۰/۵ متر و حداکثر آن ۴ متر می باشد و شفافیت آن از ۰/۲ متر تا ۲/۱ متر در نوسان می باشد. حداکثر اکسیژن محلول در ماههای زمستان با ۱۱/۱ میلی گرم در لیتر در بهمن ماه و حداقل آن در تابستان ۲/۴ میلی گرم در لیتر در شهریور ماه می باشد. همچنین حداقل و حداکثر مقدار درجه حرارت آب نیز در بهمن ماه ۷ درجه سانتیگراد و تیر ماه ۲۸/۵ درجه سانتیگراد می باشد. PH آب خلیج گرگان در طول سال ۸ تا ۸/۵ بوده است، البته غلظت یون هیدروژن در آبهای ساحلی یا کم عمق بیشتر از آبهای عمیق است. همچنین درجه حرارت نیز می تواند نقش موثری بر PH آب داشته باشد. (جدول شماره ۲)

نتایج حاصله از نظر سختی، در کلیه ایستگاهها در فصول گرم مقدار بیشتری نسبت به فصول سرد مشاهده می گردد و حداقل و حداکثر آن بین ۱۱۷۰/۴ تا ۷۷۰۰/۳ میلی گرم در لیتر کربنات کلسیم در نوسان می باشد. از یونهایی که در آنالیز شیمیایی آب خلیج گرگان مقدار غلظت آن گزارش گردیده کاتیونهای  $Na^+$ ،  $K^+$ ،  $Ca^{2+}$ ،  $Mg^{2+}$  و آنیونهای  $Cl^-$  می شود و  $SO_4^{2-}$  به میزان بیشتری مشاهده می شود و غلظت این یونها از شرق به غرب بیشتر می شود که احتمالاً یکی از دلایل آن می تواند عمق کم خلیج و تبخیر بیشتر آب و همچنین بسته بودن انتهای خلیج باشد. متنها در ابتدای خلیج به دلیل تبادل آبی بین دریا و خلیج میزان یونهای موجود با دریا هماهنگی دارد.

### ۲- ترکیبات مواد معدنی در آب:

اندازه گیری میزان غلظت فرمهای مختلف ازت در خلیج گرگان در کلیه ایستگاهها نشان می دهد که حداکثر مقدار غلظت آمونیوم در دیماه معادل ۱/۵ میلی گرم در لیتر و حداقل در مرداد و شهریور معادل ۰/۰۰۱



میلی گرم در لیتر می باشد.

افزایش غلظت  $\text{NH}_4^+$  و  $\text{NO}_3^-$  در زمستان و کاهش آن در فصل تابستان به تجمعات و نوسانات فعلی فیتوپلانکتونها بستگی دارد. و عامل مهم دیگر اینکه مقدار نیترات و آمونیاک فاضلابها که اندازه گیری شده نشان می دهد که در فصل زمستان مقدار آنها نسبت به فصل تابستان مقدار بیشتری می باشد (جدول شماره ۲). علاوه بر ازت آمونیاکی، میزان نیتراتها در فصل زمستان نسبت به تابستان افزایش دارد و همانطور که اشاره شد نقصان در میزان غلظت نیتراتها احتمالاً مربوط به ازدیاد پلانکتونها و یا اثر فاضلاب می باشد. (حداقل نیترات صفر و حداکثر ۳ میلی گرم در لیتر می باشد).

مقدار نیتريت در همه ماهها اندازه گیری نشده است ولی میزان آن در حدود  $0/4 - 0/002$  میلی گرم در لیتر در ماههای اردیبهشت - دی - بهمن و اسفند در نوسان بوده است همچنین مقدار فسفات اندازه گیری شده نشان می دهد که حداقل و حداکثر آن بین  $0/6 - 2/9$  میلی گرم در لیتر در نوسان بوده است.

### ۳- شناسایی و تعیین تراکم پلانکتونها:

باتوجه به نتایج بدست آمده از فیتوپلانکتونهای شناخته شده جنسهای *Pridinum sp.* - *Exoviella sp.* - *Eremosphaera sp.* - *Rhizosolenia sp.* بالاترین مقدار فراوانی را بخود اختصاص داده است و از زئوپلانکتونها بیشترین مقدار مربوط به *Copepoda* می باشد. حداکثر تراکم فیتوپلانکتون در تیر ماه و حداقل آن در آبان و دیماه مشاهده گردیده است ( $10^3 * 12915$  و  $10^3 * 94$  تعداد در متر مکعب) همچنین حداکثر تراکم زئوپلانکتون در مرداد ماه و حداقل در مهر ماه و دیماه بوده است ( $10^3 * 76/6$  و  $10^3 * 28$  تعداد در متر مکعب. جدول شماره ۳ و ۴) علاوه بر این نتایج نشان می دهند که *Medus* در فصول گرم سال مشاهده می شود و بیشترین تراکم آن در مرداد ماه می باشد. همچنین تراکم روتیفرها در فصل بهار افزایش چشمگیری دارد که از نظر تغذیه بچه ماهیان تکثیر شده در فصل تخمیریزی می تواند از اهمیت خاصی برخوردار باشد. همچنین متوسط تراکم پلانکتونها در ماههای مختلف سال بجز فصل تابستان دارای نوسانات زیادی نمی باشد.

### ۴- گیاهان آبی:

گیاهان آبی که در خلیج گرگان مورد شناسایی قرار گرفته اند از دو گروه گیاهان حاشیه ای و شناور می باشد: گیاهان آبی حاشیه ای که اکثریت آنها را نی تشکیل می دهد در حاشیه شرقی و جنوب شرقی و نیز کانال ارتباطی بین دریا و خلیج بطور متراکم روئیده و همچنین حاشیه جنوبی خلیج تا حوالی بندر گز پوشیده از نی می باشد و از آن به بعد تراکم آن کاهش می یابد و در انتهای خلیج (بخش غربی و جنوب غربی) که عمق آن کاهش می یابد این گیاه بصورت مجتمع های متراکم در قسمتهای داخلی مشاهده می گردد گیاهان شناور و غوطه ور در نواحی کم عمق و حاشیه ای خلیج مشاهده می شوند که تراکم آنها بسیار کم می باشد این گیاهان دارای اهمیت زیستگاهی و تغذیه ای بسیار زیادی برای پرندگان و آبزیان خلیج می باشند. قابل ذکر است که دلیل درجه شوری خلیج و PH بالا فقط گیاهانی می تواند درون خلیج رشد و نمو نمایند که بتوانند درصد



بالای شوری را تحمل نمایند.

گیاهان آبی شناخته شده عبارتند از:

*Phragmites Commonis*      *Potamogeton pectinatus*

*Typha angustifolia*      *Roppia maritima*

*Scripus sp.*

#### ۵- موجودات بتیک :

موجودات کفزی شناسایی شده در خلیج گرگان متعلق به نرمتان شامل *Mytilaster sp.* - *Abra ovata* و از سخت پوستان *Balanus* از کرمها *Tubifix* - *Nereis sp.* و لارو حشرات شامل لارو *Chironomidee* بوده است.

همچنین تراکم موجودات بنتوز در خلیج گرگان بین ۱/۸ تا ۳۷/۱۴ گرم در متر مربع درنوسان می باشد. (جدول شماره ۵) همچنین نتایج نشان داده اند که *Abra Ovata*, *Cardium* حداکثر تراکم را بخود اختصاص داده اند.

#### ۶- ماهیان خلیج گرگان:

فهرست ماهیان شناسایی شده در خلیج گرگان در این بررسی در جدول شماره ۷۱ آورده شده است. بیشترین ماهی صید شده کپور دریایی بوده که دارای حداکثر طول ۴۲ سانتی متر و حداقل طول ۹ سانتی متر و با میانگین طول ۲۲ سانتی متر بوده است از نظر تراکم جمعیت گونه کپور ماهیان دریایی نسبت به سایر آبزیان چون کفال کلمه و ماش ماهی از جمعیت بیشتری برخوردار می باشد (۹۳/۶ درصد کل صید) و سایر گونه ها با طولهای پراکنده دیده می شوند. (جدول شماره ۷۲)

تعیین سن ماهیان کپور نشان داده است که ماهیان موجود در منطقه مورد بررسی بین کلاس سنی ۱+ و ۵+ قرار دارند. بررسیهای انجام شده بر روی تخمدان ماهیان نشان داده است که ماهیان بالغ در فصل پائیز از نظر رسیدگی جنسی در مراحل ۲ و ۳ رسیدگی به میزان فراوانی ۱۱/۱ درصد و ۸۸/۹ درصد قرار دارند که به ترتیب با سپری شدن زمستان و فرارسیدن فصل بهار میزان رسیدگی از مراحل ۲-۳ به مرحله ۴-۵ رسیدگی می رسد که به همین دلیل ۳۱/۶ درصد نمونه های بررسی شده در بهار در مرحله پنجم رسیدگی بوده است. بانگرشی به گذشته خلیج گرگان و رودخانه های منتهی به آن (قره سو) و نیز گزارش سال ۱۹۶۴ برگ در سالهای ۱۹۱۵-۱۹۱۴ در رودخانه قره سو ۲۱/۹ میلیون و در خلیج گرگان ۲/۱ میلیون قطعه ماهی کلمه صید می شده است، همچنین بنا به آمار موجود از سال ۱۳۰۶ تا ۱۳۱۱ هر سال بطور متوسط ۶ میلیون قطعه ماهی کلمه صید می شده است (گزارش مشاور یکم ۱۳۶۷) که در حال حاضر صید این ماهی در رودخانه قره سو و خلیج گرگان بکلی صورت نمی گیرد. (قابل ذکر است که رودخانه قره سوییکی از رودخانه هایی می باشد که به خلیج گرگان منتهی می گردد و در گذشته یکی از ایستگاههای مهم و محل تخم ریزی ماهی کلمه بشمار می رفته است).



## نتیجه گیری

با توجه به بررسیهای انجام شده دمای متوسط سالیانه خلیج گرگان ۷-۱۷ درجه سانتی گراد می باشد و چون دمای آب در هر سال پائین تر از ۵ درجه و بالاتر از ۳۰ درجه سانتی گراد نمی رود، شرایط مناسبی را برای رشد اورگانیسرها فراهم می نماید. آب خلیج گرگان از نظر میانگین PH، قلیائیت تام و سختی کل با آب دریا تفاوت چندانی ندارد. همچنین EC و بالطبع درجه شوری خلیج از دریا بیشتر می باشد. علاوه بر این آب خلیج گرگان دارای ترکیبات ازت و فسفر نیز می باشد. منابع آلوده کننده خلیج گرگان شامل فاضلابهای شهری، صنعتی و سموم کشاورزی است و میزان این آلودگیها در فصل تابستان به حداکثر می رسد که در نتیجه کاهش شدید اکسیژن را بدنبال دارد.

از نظر هیدروبیولوژیکی، نتایج نشان داده که جنسهای پلانکتونی خلیج زیاد متنوع نمی باشد جنسهای غالب فیتوپلانکتون آن متعلق به دیاتومه ها و زئوپلانکتون متعلق به Copepoda که نسبت مطلق جنسها و تراکم را تشکیل می دهد همچنین تراکم فیتوپلانکتون در قسمت دهانه خلیج بیشتر از سایر نقاط می باشد. موجودات بتیک غالب شامل کاردیوم (۶۳/۲۲)، آبرا (۳۱/۹۲)، و نرئیس (۳/۱۴) می باشد. در مجموع تراکم این موجودات در خلیج گرگان زیاد نمی باشد. بررسیهای انجام شده نشان می دهد که حداکثر جمعیت آبزیان خلیج گرگان شامل ماهیان جوان بوده که احتمالاً بدلیل رها سازی بچه ماهی در رودخانه قره سو و نیز صید غیر مجاز در خلیج گرگان می باشد. خلیج گرگان و رودخانه قره سو در گذشته مهمترین زیستگاه ماهی کلمه بوده که امروزه به علت تخریب زیستگاه و بهم خوردن محلهای تخمریزی بر اثر عوامل طبیعی مصنوعی، ارزش و اهمیت خود را از دست داده است. علاوه بر این صید غیر مجاز از عوامل دیگری در کاهش ذخایر می باشند.

همانگونه که ذکر گردید بررسیها نشان می دهد، عوامل مختلفی که عمدتاً ناشی از بهره برداریهای نامعقول انسان از منابع طبیعی است، خطر بالقوه ای برای این اکوسیستم آبی محسوب می شوند و چنانچه برای مهار آنها تدابیری اندیشیده نشود نهایتاً موجودیت و سیر تکوینی خلیج را تهدید خواهند نمود. لذا می بایست با هماهنگیهای لازم، ضمن احیا زیستگاهها و محلهای تخمریزی ماهیان مهاجر، تا حد امکان از صید غیر مجاز و ورود آلودگیهای متنوع به خلیج گرگان جلوگیری نمود.



جدول شماره ۱ - موقعیت ایستگاههای نمونه برداری

موقعیت ایستگاهها در خلیج گرگان	ایستگاههای نمونه برداری
دهانه خلیج	S (1)
محدوده و ابتدای خلیج	S (2)
محدوده اسکله تاکروبی صید	S (3) S (4)
در راستای رودخانه قره سو	S (5) S (6) S (7)
داخل کانال خوزینی	S (8) S (9) S (10)
در راستای رودخانه قره سو و دامداری جهانشاهی	S (11) S (12) S (13)
راستای رودخانه گز به دامداری جهانشاهی	S (14) S (15) S (16)
صیدرضا - گلوگاه	S (18) S (19) S (20)
انتهای ترین قسمت غرب خلیج	S (21) S (22)

جدول شماره ۷۱ - ماهیان شناسایی شده در خلیج گرگان

درصد	نام ماهی		ردیف
	علمی	فارسی	
۹۳٫۶	Cyprinus carpio	کپور (غیر پرورشی)	۱
۲٫۸	Cyprinus carpio	کپور (پرورشی)	۲
۰٫۸	Mugil sp.	کفال	۳
۰٫۰۵	Aspius aspius	ماش ماهی	۴
۲٫۱	Caspialosa kessleri	شکل ماهی	۵
۰٫۴	Rutilus rutilus caspicus	کلمه	۶
۰٫۲۵	Gobius sp.	گار ماهی	۷



جدول شماره ۲- خصوصیات فیزیکی شیمیایی آب خلیج گرگان

فاکتور	شاخص لاکتورهای بی		شاخص لاکتورهای بی		شاخص لاکتورهای بی		شاخص لاکتورهای بی		شاخص لاکتورهای بی	
	حداکثر	حداقل	حداکثر	حداقل	حداکثر	حداقل	حداکثر	حداقل	حداکثر	حداقل
ملمهای سال										
درجه حرارت										
درجه حرارت										
pH	۸/۳	۷/۶	۸/۳	۷/۶	۸/۳	۷/۶	۸/۳	۷/۶	۸/۳	۷/۶
EC	۱۸۸۱۵	۱۳۱۳۳	۱۸۸۱۵	۱۳۱۳۳	۱۸۸۱۵	۱۳۱۳۳	۱۸۸۱۵	۱۳۱۳۳	۱۸۸۱۵	۱۳۱۳۳
O <sub>2</sub>	۶/۸	۳/۸	۶/۸	۳/۸	۶/۸	۳/۸	۶/۸	۳/۸	۶/۸	۳/۸
C.O.D	۳۵۶	۳۵۶	۳۵۶	۳۵۶	۳۵۶	۳۵۶	۳۵۶	۳۵۶	۳۵۶	۳۵۶
T.D.S at 180°	۱۳۱۳۳	۱۳۱۳۳	۱۳۱۳۳	۱۳۱۳۳	۱۳۱۳۳	۱۳۱۳۳	۱۳۱۳۳	۱۳۱۳۳	۱۳۱۳۳	۱۳۱۳۳
CO <sub>3</sub> <sup>2-</sup> as CaCO <sub>3</sub>	۶۹۸	۶۹۸	۶۹۸	۶۹۸	۶۹۸	۶۹۸	۶۹۸	۶۹۸	۶۹۸	۶۹۸
HCO <sub>3</sub> as CaCO <sub>3</sub>	۱۸۶	۱۸۶	۱۸۶	۱۸۶	۱۸۶	۱۸۶	۱۸۶	۱۸۶	۱۸۶	۱۸۶
اسیدی کربن	۳۹۰	۳۹۰	۳۹۰	۳۹۰	۳۹۰	۳۹۰	۳۹۰	۳۹۰	۳۹۰	۳۹۰
تولیت نام	۱۰۷	۱۰۷	۱۰۷	۱۰۷	۱۰۷	۱۰۷	۱۰۷	۱۰۷	۱۰۷	۱۰۷
Ca <sup>2+</sup>	۳۱۳	۳۱۳	۳۱۳	۳۱۳	۳۱۳	۳۱۳	۳۱۳	۳۱۳	۳۱۳	۳۱۳
Hg <sup>2+</sup>	۱۰	۱۰	۱۰	۱۰	۱۰	۱۰	۱۰	۱۰	۱۰	۱۰
Na <sup>+</sup>	۳۳۰۶	۳۳۰۶	۳۳۰۶	۳۳۰۶	۳۳۰۶	۳۳۰۶	۳۳۰۶	۳۳۰۶	۳۳۰۶	۳۳۰۶
K <sup>+</sup>	۵۷-۵	۵۷-۵	۵۷-۵	۵۷-۵	۵۷-۵	۵۷-۵	۵۷-۵	۵۷-۵	۵۷-۵	۵۷-۵
Cl <sup>-</sup>	۵۵۶۵	۵۵۶۵	۵۵۶۵	۵۵۶۵	۵۵۶۵	۵۵۶۵	۵۵۶۵	۵۵۶۵	۵۵۶۵	۵۵۶۵
SO <sub>4</sub> <sup>2-</sup>	۳۵۰۸	۳۵۰۸	۳۵۰۸	۳۵۰۸	۳۵۰۸	۳۵۰۸	۳۵۰۸	۳۵۰۸	۳۵۰۸	۳۵۰۸
PO <sub>4</sub> <sup>3-</sup>	۶۶۷	۶۶۷	۶۶۷	۶۶۷	۶۶۷	۶۶۷	۶۶۷	۶۶۷	۶۶۷	۶۶۷
NH <sub>4</sub> <sup>+</sup>	۱۰۰	۱۰۰	۱۰۰	۱۰۰	۱۰۰	۱۰۰	۱۰۰	۱۰۰	۱۰۰	۱۰۰
NO <sub>3</sub> <sup>-</sup>	۱۰۰	۱۰۰	۱۰۰	۱۰۰	۱۰۰	۱۰۰	۱۰۰	۱۰۰	۱۰۰	۱۰۰
Fe <sup>2+</sup> , Fe <sup>3+</sup>	۱۰۰	۱۰۰	۱۰۰	۱۰۰	۱۰۰	۱۰۰	۱۰۰	۱۰۰	۱۰۰	۱۰۰
Si O <sub>2</sub>	۱۰۰	۱۰۰	۱۰۰	۱۰۰	۱۰۰	۱۰۰	۱۰۰	۱۰۰	۱۰۰	۱۰۰





جدول شماره ۳ - تغییرات تراکم فیتوپلانکتون در ایستگاههای مختلف در ماههای سال (۱۰/م)

مردم بیوماس	ایستگاههای مردم پروری																	
	۱	۲	۳	۴	۵	۶	۷	۸	۹	۱۰	۱۱	۱۲	۱۳	۱۴	۱۵	۱۶	۱۷	۱۸
۱۳۷/۷	۱۳	۳۱	۸	۱۲	۲۶	۲۶	۸۳	۶۶	۱۶۱	۹۲	۱۴۶	۲۰۶	۱۳۳	۷۵	۱۱۱	۷۵	۷۵	۲۰۰
۷۱	۲۷	۳۷	۲۰۶	۲۱۶	۱۶۷	۱۶۷	۳۳	۱۷۷	۱۹	۵	۳۱	۳	۵	۶	۵	۵	۵	۲
۲۱۴	۱۳۹	۲۰۰	۳۳۴	۱۵۹	۳۷	۹۴	۳۳	۱۸۵	۱۸۳	۱۸۳	۲۸	۶۰	۷۲	۹	۲۰	۳۵	۲۰	۲۰
۹۲	۵۹	۱۲۰	۳۱۶	۷۱	۱۵۱	۱۵۴	۱۰۳	۵۹	۸۱	۱۰۶	۹۸	۵۵	۲۲	۸۹	۳۲	۹۳	۸	۸
۲۵۵,۳	۵۶۰	۱۳۲۰	۱۱۷۳	۱۱۵	۳۶۴	۲۱۶	۲۱۶	۳۱۸	۲۰	۲۰	۸	۱۳	۱۳	۲۶	۲۶	۲۶	۲۰	۷
۱۷۹	۲۰۸	۵۶۰	۶۱۴	۲۱۲	۱۶۸	۲۸۲	۲۵۸	۲۸	۶۱	۳۲	۲۶	۳۳	۲۴	۲۲	۲۲	۱۸	۱۲	۳۲
۲۴۵	۳۶	۸۵	۲۲۰۳	۱۷۲	۵۰۰	۲۶۸	۳۷۲	۲۶۷	۲۱۱	۱۳۳	۲۱۶	۱۵۲	۵۱۷	۲۸۸	۲۷۷	۲۵۰	۲۵۰	۱۰۸
۱۵۹	۱۰	۲۳	۷۵	۲۷	۱۷۲	۱۲۸	۱۲۸	۱۲۱	۱۲۰	۲۸	۱۲۱	۱۰۰	۱۶۶	۲۸	۲۸	۲۶۹	۲۸	۱۷۹
۲۳۳	۷۲	۱۱۶	۱۲۷	۶۶	۶۷۵	۱۰۱	۷۲	۱۶۹	۵۲۲	۳۳۷	۵۸۰	۵۳	۲۱۷	۷۲	۵۲۷	۱۳۵	۱۳۵	۲۲۱
۱۳۹۱۵	۲۵۹۱	۲۰۹۸	۳۷۸	۲۵۶	۱۱۶۷۳۸	۶۱	۱۶۱۷	۱۷۲۷	۳۳۷۱	۱۳۳۷۱	۱۶۸۳	۲۲۰۳	۲۸۵	۲۸۵	۲۸۵	۱۳۲۸	۱۳۲۸	۱-۸۵
۲۲۰۶	۱۲۲۰۳	۳۳۶۶	۶۷	۱۸۱۱	۲۲۵۳	۳۳۳	۵۹۹	۴۵۲	۸۵۲	۵۲۵	۹۷۹	۷۳۸۹	۳۸۸	۲۵۷۲	۷۰۳	۱۳۲۵۷	۱۳۲۵۷	۱۳۲۵۷
۳۷۲۲	۶۱۲	۳۶۸	۳۶۷	۱۸۵	۱۸۳	۳۴۳	۵۱	۱۰۰	۱۱۵	۳۶۸	۱۸۵	۱۶۳	۱۱۲	۱۶۵	۱۵۲	۱۵۲	۹۳	۳۷۲۲
مردم بیوماس	۱۵۶۸	۳۳۵۰	۳۷۶	۲۹۱	۱۵۲۵۱	۳۱۸	۳۱۷	۲۰۷	۵۰۲	۱۳۶۱	۳۳۸	۸۷۹	۳۵۹	۲۵۹	۶۱۴	۵۲۴	۲۱۱	۱۱۶۴



جدول شماره ۴ - تغییرات تراکم زویلاکتون در ایستگاههای مختلف در ماههای سال (۱۰/ m)

مهره‌های سال	ایستگاههای شیلاتی سردار									
	۱	۲	۳	۴	۵	۶	۷	۸	۹	۱۰
میانگین	۳۱	۳۱	۵۸/۶	۵۲	۶۳/۳	۷۳	۵۱	۳۳	۴۹/۶	۴۹/۶
شهرستان	۲۲	۲۱	۴۴	۲۱	۶۳/۳	۷۳	۵۱	۳۳	۴۹/۶	۴۹/۶
مروداد	۷۰	۳۷	۲۵	۷۶	۱۳۲	۹۷	۹۷	۲۱۶	۸۰	۵۷
تیز	۷۷	۳۲	۱۸۰	۱۸۰	۱۹۷	۱۹۶	۹۰	۷۶	۷۶	۲۸
خرمک	۳۰۵	۱۱	۱۰	۷	۱۷	۳۲	۲۲	۶۸	۳۲	۶۲
اردیبهشت	۷	۱۹	۶۰	۳۵	۳۴	۳۴	۳۹	۲۵	۲۱	۲۰
فروردین	۳۱	۵۸	۲۱۳	۶۵	۶۲	۶۱	۶۲	۷۶	۲۱	۶۱
اسفند	۳۸	۳۶	۲۲	۲۸	۲۲	۲۲	۲	۳۳	۱۸	۲۷
بهمن	۵۸	۶۰	۳۶	۲۲	۵۸	۳۳	۵۰	۵۲	۱۵	۲۲
مهر	۱۳	۳۰	۲۳	۳۹	۱۵	۲۸	۲۶	۳۳	۱۳	۲۲
آذر	۳۹	۱۶	۲۵	۳۳	۹	۱۷	۵۹	۴۸	۲۷	۲۰
آبان	۱۶	۲۵	۵۷	۲۶۲	۱۱۶	۲۰۹	۸۱	۸۰	۲۱	۲۰
مهر	۶	۱۶	۷	۷	۲۷	۱۴	۸	۳	۲۳	۲۱
مهر	۱۸	۲۹	۱۸	۲۹	۲۰	۱۲	۲۱	۲۰	۱۲	۲۱
مهر	۸	۳۶	۵۴	۳	۲۰	۱۲	۲۱	۲۰	۱۲	۲۰
مهر	۷	۱۱	۵	۱۲	۲۰	۱۱	۲۱	۲۰	۱۲	۲۰
مهر	۱۲	۱۶	۳۵	۷	۲۲	۱۲	۱۳	۲۲	۲۲	۲۲
مهر	۱۳	۱۲	۱۱	۱۳	۲۲	۱۶	۲۲	۲۲	۲۲	۲۲
مهر	۲۳	۲۴	۳۵	۲۷	۳۵	۲۸	۲۷	۳۵	۲۷	۳۵
مهر	۳۳	۱۸	۱۹	۵۶	۵۹	۶۱	۲۴	۲۱	۲۴	۲۴
مهر	۲۱	۱۷	۳۸	۳۱	۲۸	۳۰	۱۹	۲۵	۲۱	۲۰
مهر	۲۳	۲۸	۸	۱۱	۲۱	۶۲	۳۲	۵۱	۴۲	۵۱
مهر	۱۴	۳۳	۱۵	۳۱	۲۸	۹	۲۶	۷۶	۲۶	۲۶
مهر	۱۶۶	۴۷	۳۹	۱۳	۴۴	۱۶	۵۷	۸۰	۲۱۶	۶۶
مهر	۲۲	۲۱	۳۱	۲۲	۲۰	۱۳۲	۲۶	۵۲	۲۳	۵۲
مهر	۳۲	۳۲/۲	۲۴	۲۰	۲۸/۳	۳۶	۲۸/۸	۴۹/۶	۴۹/۶	۴۹/۶



جدول شماره ۵- تراکم تعداد در متر مربع نمونه ها در ماه های مختلف سال (موجودات بتوز)

Nereis	Abra	Cardium	نام نمونه	
			ماه های سال	
۱۲,۷۳	۳۳,۵۷	۳۷,۰۵	مهر	
۲۴,۳۱	۴۱,۶۸	۳۹,۳۶	آبان	
۵۶,۷۳	۱۷۱,۳۱	۴۷,۴۷	آذر	
۱۷۶,۲۲	۱۵۹,۷۹	۵۳,۲۶	دی	
۹۷,۲۶	۷۱۷,۹۲	۱۱۴,۵۷	بهمن	
۱۱۶,۸۰	۱۵۳,۱۰	۵۴,۶۸	اسفند	
۱۵۰	۲۶۵,۸	۴۸,۱۲	فروردین	
۵۳,۲۶	۳۴۶,۲۰	۴۵,۱۵	اردیبهشت	
۱۲۸,۵۳	۴۱۹,۱۷	۴۵,۱۵	خرداد	
۴۹,۷۹	۲۹۸,۱۷	۱۷۷,۱۱	تیر	
۳۳,۵۷	۵۳۶,۱۲	۱۷۴,۸۳	مرداد	
۴,۶۳	۲۳۲,۷۴	۲۸,۹۴	شهریور	

جدول شماره ۶: متوسط تعداد و فراوانی نمونه ها در هر متر مربع و درصد فراوانی آنها نسبت به کل

درصد فراوانی نسبت به کل	درصد تعداد فراوانی نسبت به کل	بیوماس $g/m^2$	تعداد $n/m^2$	نام نمونه ها
۶۳,۲۲	۱۲,۸۵	۳۷,۱۴	۷۲,۲۷	Cardium
۳۱,۹۲	۵۰,۰۲	۱۸,۷۵	۲۸۱,۲۹	Abra
۳,۱۴	۱۳,۳۹	۱,۸۵	۷۵,۳۱	Nereis
	۲۰,۷۱	—	۱۱۶,۴۸	Tubifax
	۰,۲۶	—	۱,۵	mytilaster
۱,۷۰	۰,۹۷	—	۵,۵	Gastropoda
	۰,۴۹	—	۲,۸	Chironomidae Larya
	۱,۱۳	—	۶,۳۶	Balanus
	۰,۱۴	—	۰,۸	Palaemon

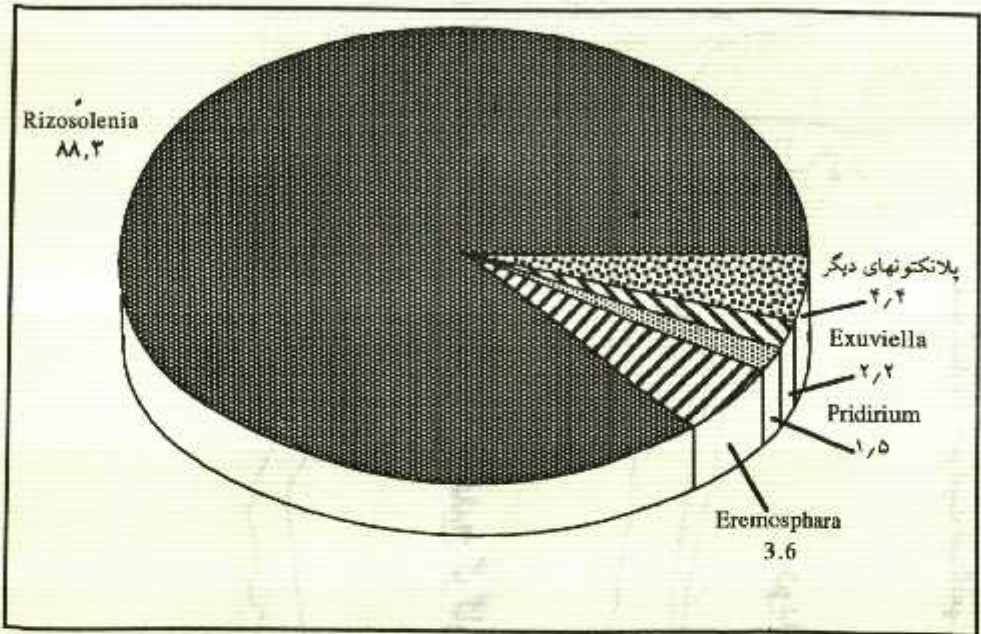


جدول شماره ۷: تفکیک نمونه‌ها از نظر میانگین طول - وزن - طبقه سنی - نوع ماهی

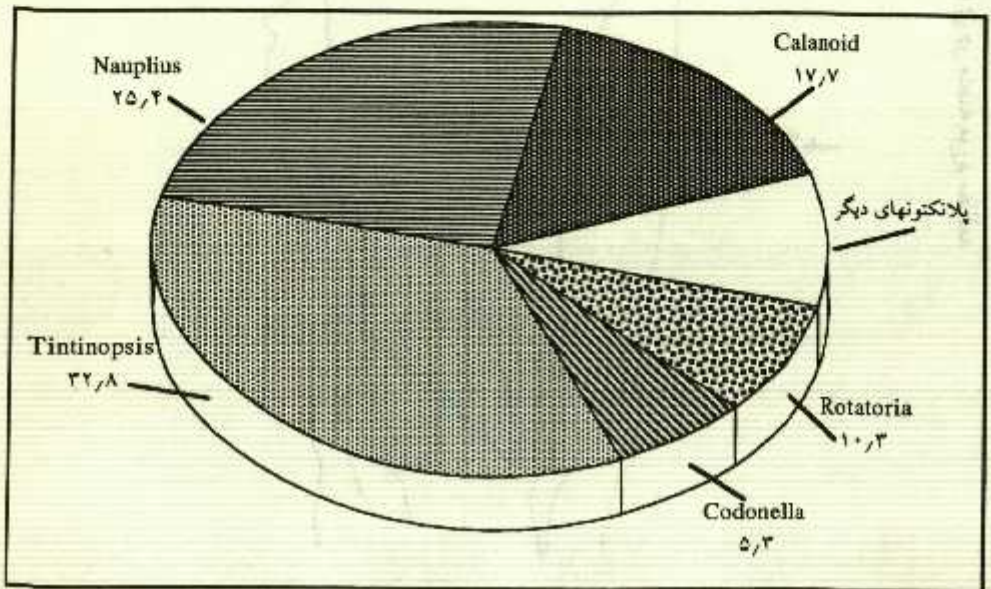
نوع ماهی	تعداد نمونه	۱+		۲+		۳+		۴+		۵+		نوع ماهی					
		طول متوسط	وزن متوسط	تعداد	طول متوسط	وزن متوسط	تعداد	طول متوسط	وزن متوسط	تعداد	طول متوسط						
کپور خیووردنی	۲۴۱۸۱	۵۲۳	۱۷,۲	۹۷	۲۰,۷	۱۸۳	۶۰۱	۲۶,۶	۳۱۵	۳۳	۳۱,۸	۶۳	۳۳,۸	۷۲۲	۲	۳۶	۸۰۰
کپور پوروش	۷۳	-	-	-	۱۷,۷	۱۸۳	-	-	-	-	-	-	-	-	-	-	-
کفال	۲۰	-	-	-	۱۷,۱	۱۳۲	۱۲	۳۰,۱	۱۵۶	-	-	-	-	-	-	-	-
کله	۱۰	-	-	-	۱۷	۱۳۸	۶	۱۸,۸	۱۸۵	-	-	-	-	-	-	-	-
شگ‌ماهی	۵۳	۱	۱۰	۵۰	۱۵	۱۱۰	۲۴	۱۹,۶	۱۳۱	۱۳	۲۲,۸	۱۶۲	-	-	-	-	-
ماش‌ماهی	۱	-	-	-	۳۵,۵	۵۰۰	-	-	-	-	-	-	-	-	-	-	-

جدول شماره ۷: نشان می‌دهد از کل ماهیان صید شده، تعداد ۲۴۱۸ قفله از گونه کپور ماهیان دریای است که ۲۴/۴۵٪ آن دارای طول متوسط ۱۷/۳ سانتی متر در سن ۱+ یا وزن متوسط ۹۷ گرم، ۳۳/۱۰۹٪ دارای طول متوسط ۲۰/۷ سانتی متر یا وزن متوسط ۱۸۳ گرم در کلاس سنی ۲+ و ۲۲/۸۵٪ از جمعیت با طول متوسط ۲۶/۶ سانتی متر یا وزن میانگین ۳۳۵ گرم در کلاس سنی ۳+ یا طول متوسط ۳۱/۸ سانتی متر یا وزن ۵۹۰ گرم در کلاس سنی ۴+ قرار دارد.

نمودار شماره ۱ - در صد فراوانی فیتوپلانکتون در خلیج گرگان

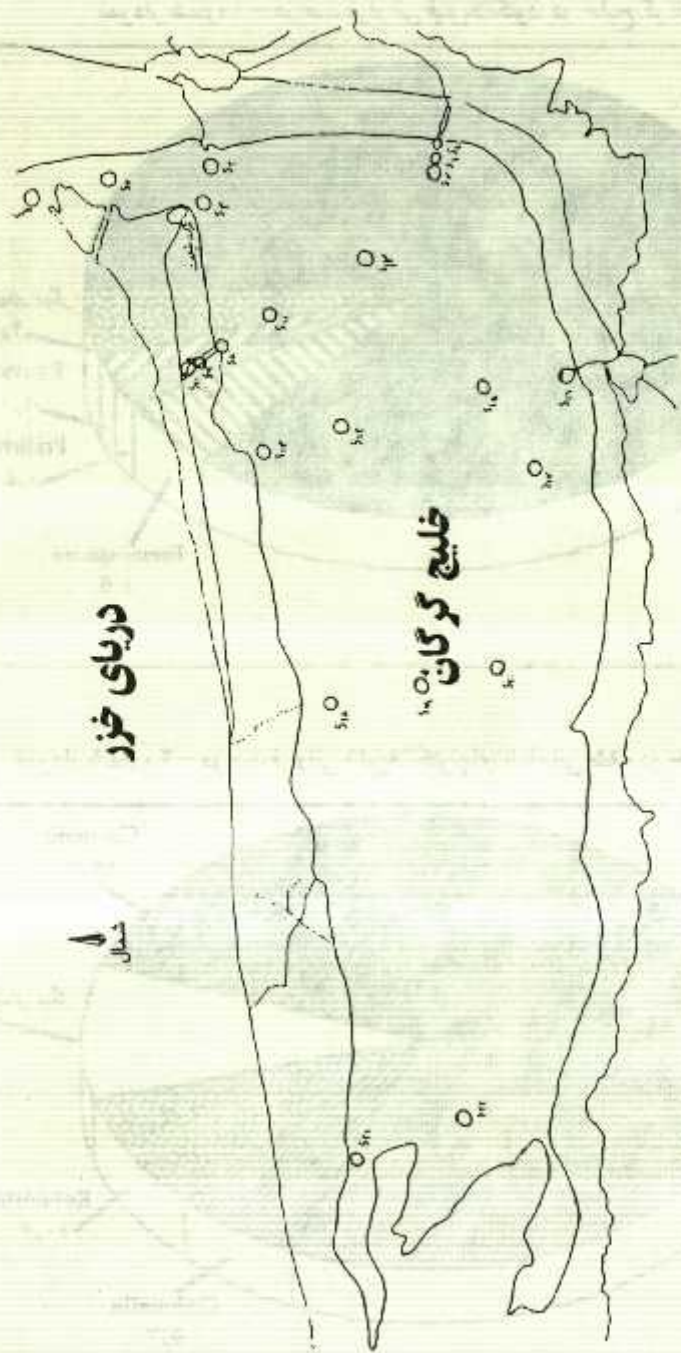


نمودار شماره ۲ - در صد فراوانی ژئوپلانکتونهای شناسایی شده در خلیج گرگان





نقشه شماره ۱ - موقعیت ایستگاههای نمونه برداری در منطقه مورد مطالعه





**منابع:**

- ۱- اسدی - محمود - ۱۳۶۸ - فاضلاب صنعتی، مرکز نشر دانشگاهی تهران
  - ۲- خردمند - جنوقلی - ۱۳۶۶ - اصول تصفیه بیولوژیکی فاضلابهای شهری، جهاد دانشگاهی دانشکده بهداشت دانشگاه تهران
  - ۳- غفوری - محمدرضا - ۱۳۶۷ - آبشناسی - انتشارات دانشگاه تهران شماره ۱۷۰۰
  - ۴- قهرمان - احمد - ۱۳۶۷ - فلور گیاهی ایران، انتشارات موسسه تحقیقات جنگلها و مراتع
  - ۵- کمالی - عباس - ۱۳۶۴ - کتاب راهنمای آب، انتشارات ایران علمی
  - ۶- محوی - امیر حسین - تصفیه فاضلابها بروش غیر هوازی، جهاد دانشگاهی دانشکده صنعتی دانشگاه اصفهان
  - ۷- معتمد - احمد - ۱۳۶۶ - رسوب شناسی جلد ۱ و ۲، انتشارات دانشگاه تهران
  - ۸- محمد جانی - طاهره - ۱۳۶۷ - شناسایی پلانکتونهای مرداب انزلی، مرکز تحقیقات شیلاتی استان گیلان
  - ۹- مهندسین مشاور یکم - ۱۳۶۷ - مطالعات شناسایی خلیج گرگان
  - ۱۰- گزارش هیئت کارشناسی کره شمالی - ۱۳۶۸ - طرح توسعه خلیج گرگان، مرکز تحقیقات شیلاتی استان مازندران
- 11- Robert D. Barnes, 1982, Invertebrate zoology, Saunders college p. Fifth Edition
- 12- R.H. Thompson, 1962, Freshwater biology, John Wiley and sons
- 13- Standard method for examination water and waste water, 1976, American puplish

**تشکر و قدردانی:**

بدینوسیله از برادر آقای دکتر رضوانی ریاست محترم مرکز که با حسن نیت و پیگیری موثرشان در اجرای این پروژه کوشش نموده و مشوق کارشناسان بوده‌اند کمال تشکر و قدردانی بعمل می‌آید. همچنین از کلیه همکارانیکه در اجرای این پروژه همکاری نموده‌اند تقدیر و تشکر بعمل می‌آید.

- برادر نور محمد مخدومی بخش بیولوژی

- برادر تاج محمد خوجه بخش بیولوژی

- برادر عبد الغفور قزل بخش بیولوژی

- برادر سید ابراهیم واردی بخش آبشناسی

- برادر عید محمد پقه بخش آبشناسی





## *Hydrobiological Survey of Gorgan-Bay*

Faramarz Lalouie

Mazandaran Fisheries Research Center.

Sari, I. F. R. T. O

### *ABSTRACT*

A preliminary study was carried out to understand Gorgan-Bay ecosystem as a whole and determine environmental factors affecting it.

Gorgan-Bay with an area of 400 Km<sup>2</sup> is situated in the south-eastern part of the Caspian Sea. There have been four canals connecting the Bay to the sea, now reduced to only one.

Average pH is found to be 8.3 and there is no difference in total Alkalinity, total Hardness and pH of the Bay compared to the Caspian Sea. Water temperature ranges from 5 °c to 30 °c in a year. The bottom is covered with Marine, alluvial and colluvial sediments with the organic materials originating from dead plants and non-skeletal parts of marine oysters.

Pollution sources include urban/industrial sewages and pesticides.

During the study 8 genus of Zooplanktons and 16 genus of Phytoplanktons were identified with the abundance ranging from 71,000 to 12,915,000 per cubic meter.

Identified fishes include natural and artificially produced *Cyprinus carpio*, *Aspius aspius*, *Rutilus rutilus caspius*, *Mugil sp* and *Gobius sp*.